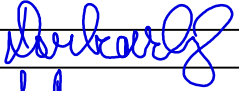


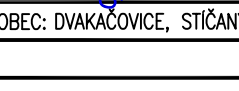




DUSP, PDPS

SOUŘADNICOVÝ SYSTÉM: S-JTSK

VÝŠKOVÝ SYSTÉM: BpV

KRESLIL:	ING. FRANTIŠEK DOUBRAVSKÝ		 FÖRSTEROVA 175, 566 01 VYSOKÉ MÝTO EMAIL.: MDS@MDSPROJEKT.CZ	
ZPRACOVAL:	ING. FRANTIŠEK DOUBRAVSKÝ			
TECHNICKÁ KONTROLA:	ING. JAN BURSA			
ZODPOVĚDNÝ PROJEKTANT:	ING. JAN BURSA			
HLAVNÍ PROJEKTANT:	ING. FRANTIŠEK DOUBRAVSKÝ			
KRAJ: PARDUBICKÝ	OKRES: CHRUDIM	OBEC: DVAKAČOVICE, STÍČANY	STUPEŇ:	DUSP, PDPS
INVESTOR: SPRÁVA A ÚDRŽBA SILNIC PARDUBICKÉHO KRAJE			ZAK.ČÍSLO:	1903-18-3
AKCE:			ARCHIVNÍ ČÍSLO:	1903
REKONSTRUKCE MOSTU EV. Č. 355-012 DVAKAČOVICE, PD			DATUM:	04/2020
OBJEKT: F.8. ZEMĚDĚLSKÁ PŘÍLOHA			FORMÁT:	
OBSAH:			MĚŘÍTKO:	-
SEZNAM ZÁBORŮ POZEMKŮ SE ZPF			ČÍSLO SOUPRAVY:	ČÍSLO PŘÍLOHY: F.8.2.

REKONSTRUKCE MOSTU EV. Č. 355-012 DVAKAČOVICE, PD **DVAKAČOVICE (č. k. ú. 777617)**

TRVALÝ ZÁBOR STAVBY

Nabyvatel: PARDUBICKÝ KRAJ

Číslo položky záboru	parcela KN	Parcela ZE	Výměra	Parcela KN pro ZE	Kultura	BPEJ	Trvalý	Dočasný do 1 roku	Dočasný nad 1 rok	Číslo parcely KN po geom. plánu	Poznámka, ostatní záznamy
----------------------	------------	------------	--------	-------------------	---------	------	--------	-------------------	-------------------	---------------------------------	---------------------------

LV 579 - Podílové vlastnické právo:

Brzková Lucie, Lesní 330, Studánka, 53003 Pardubice - **Podíl 3/8**

Krušinová Jaroslava, č. p. 10, 53861 Kočí - **Podíl 1/4**

Oseva Agri Chrudim, a.s., č. p. 159, 53861 Kočí - **Podíl 3/8**

Tk2	1217		7677,0		orná půda	35600-7677m2	61,0				SO 201
------------	------	--	--------	--	-----------	--------------	------	--	--	--	--------

LV 356 - Saidlová Eva, č. p. 127, 53801 Bylany

Tk3	1210		2099,0		orná půda	35600-2099m2	73,0				SO 201, SO 451
------------	------	--	--------	--	-----------	--------------	------	--	--	--	----------------

LV 287 - Město Hrochův Týnec, Smetanova 25, 53862 Hrochův Týnec

Tk4	1212		81,0		ostatní plocha - jiná plocha		19,0				SO 201, SO 451
------------	------	--	------	--	------------------------------	--	------	--	--	--	----------------

LV 227 - Vlastnické právo: Pardubický kraj, Komenského náměstí 125, Pardubice-Staré Město, 53002 Pardubice;

Hospodaření se svěřeným majetkem kraje: **Správa a údržba silnic Pardubického kraje**, Doubravice 98, 53353 Pardubice

Tk1	1213		973,0		ostatní plocha - silnice		423,5				SO 201
------------	------	--	-------	--	--------------------------	--	-------	--	--	--	--------

REKONSTRUKCE MOSTU EV. Č. 355-012 DVAKAČOVICE, PD **STÍČANY (č. k. ú. 648311)**

TRVALÝ ZÁBOR STAVBY

Nabyvatel: PARDUBICKÝ KRAJ

Číslo položky záboru	parcela KN	Parcela ZE	Výměra	Parcela KN pro ZE	Kultura	BPEJ	Trvalý	Dočasný do 1 roku	Dočasný nad 1 rok	Číslo parcely KN po geom. plánu	Poznámka, ostatní záznamy
----------------------	------------	------------	--------	-------------------	---------	------	--------	-------------------	-------------------	---------------------------------	---------------------------

LV 411 - Zahradník František, Stíčany 77, 53862 Hrochův Týnec

Tk8	569		1505,0		ostanší plocha - zeleň		34,0				SO 201, SO 451
-----	-----	--	--------	--	------------------------	--	------	--	--	--	----------------

LV 34 - Podílové vlastnické právo:

Horáková Marie, č. p. 49, 53862 Dvakačovice - **Podíl 1/2**

Nechvíle Josef, č. p. 49, 53862 Dvakačovice - **Podíl 1/2**

Tk9	568		558,0		orná půda	35600-558m2	48,0				SO 201, SO 451
-----	-----	--	-------	--	-----------	-------------	------	--	--	--	----------------

LV 411 - Zahradník František, Stíčany 77, 53862 Hrochův Týnec

Tk10.1	570		12503,0		orná půda	35600-11425m2; 36811-1078m2	60,0				ZÁBOR ZPF: BPEJ 35600 - 60,0m2; SO 201, SO 451
Tk10.2	570		12503,0		orná půda	35600-11425m2; 36811-1078m2	20,0				ZÁBOR ZPF: BPEJ 36811 - 20,0m2; SO 201, SO 451

LV 617 - Vlastnické právo: Pardubický kraj, Komenského náměstí 125, Pardubice-Staré Město, 53002 Pardubice;

Hospodaření se svěřeným majetkem kraje: Správa a údržba silnic Pardubického kraje, Doubravice 98, 53353 Pardubice

Tk5	542		11274,0		ostatní plocha - silnice		583,0				SO 201
-----	-----	--	---------	--	--------------------------	--	-------	--	--	--	--------